

INFORME DE MONITOREO DE MEDIOS*

Fecha: 12/01/2023

Semana N° 2

Coordinación de Vigilancia Epidemiológica

*Vigilancia basada en eventos de interés epidemiológico mediante el monitoreo de medios abiertos de comunicación locales y nacionales.

Reporte de eventos:

Amenaza	Tema	Medio	Fecha	Resumen	Liga	Prioridad
Biológico	Desairan vacuna cubana	El Sol de Cuernavaca	11 enero 2023	Autoridades del sector salud reconocen que los adultos mayores acuden poco a los módulos de vacunación contra Covid-19. Son más de 200 mil adultos mayores de 60 años que tienen un esquema de vacunación completo con Pfizer y que son llamados a recibir el refuerzo anual pues la protección de las dosis anteriores ya ha vencido.	https://www.elsoldecuernavaca.com.mx/local/adultos-mayores-desairan-vacuna-cubana-anticovid-llama-salud-a-tener-confianza-9453874.html	Bajo
Biológico	Detección de osteoporosis	Diario de Morelos	12 enero 2023	Lo anterior, es parte de la campaña nacional para la detección de estas enfermedades, y para evitar un daño mayor entre la población.	https://www.diariodemorelos.com/noticias/ponen-en-marcha-campa-de-deteccion-de-osteoporosis-en-jojutla	Bajo
Biológico	Atención ininterrumpida de la JSI	Diario de Morelos	12 enero 2023	Servicios de Salud Morelos informó que la Jurisdicción Sanitaria I cumplió 54 años otorgando atención ininterrumpida al coordinar 82 unidades médicas que brindan asistencia digna, eficiente y oportuna a la población de 12 municipios de la zona metropolitana.	https://www.diariodemorelos.com/noticias/celebra-servicios-de-salud-de-morelos-54-os-de-la-jurisdiccion-sanitaria-i	Bajo
Accidente	Urgente verificación de mercados en Cuautla	La Unión	12 enero 2023	La carencia de un reglamento de mercados, de un programa de mantenimiento y el abandono por parte de las autoridades municipales aumentan el riesgo de siniestros en los centros de abasto del municipio, por lo que comerciantes y locatarios urgieron al gobierno municipal a cumplir con su obligación de garantizar este servicio público para seguridad de miles de consumidores y de los propios locatarios.	https://www.launion.com.mx/morelos/cuautla/noticias/220258-urgente-verificacion-de-mercados-en-cuautla-locatarios.html	Bajo
Biológico	Informan como falsa la noticia de intoxicados por refrescos	La Silla Rota	12 enero 2023	Los refrescos que señalan están contaminados son de diferentes marcas enunciadas en el audio de 40 segundos de duración que hasta el momento autoridades han catalogado como falsa . Según datos publicados en otros medios de comunicación a nivel nacional, señalan el origen del audio fue el estado Sinaloa, donde hace un par de años ocurrió un caso similar, controlado en su momento.	https://lasillarota.com/hidalgo/estado/2023/1/12/intoxicacion-por-refrescos-contaminados-en-hidalgo-esto-dice-la-secretaria-de-salud-409559.html	Bajo



<http://ssm.gob.mx>



Servicios de Salud Morelos



@MorelosSalud

Callejón Borda N°3 Col. Centro C.P. 62000
Teléfono (777) 312 62 31 / 314 33 36 ext. 222

**Calle Gómez Azcárate No. 205, Col. Lomas de la Selva
C.P. 62270, Cuernavaca, Morelos. Tel.: 777 102 25 56**

INFORME DE RIESGOS METEOROLÓGICOS

Fecha: 12/01/2023

Semana N° 2

Coordinación de Vigilancia Epidemiológica

Fuente: Servicio Meteorológico Nacional de México, CONAGUA.

EL FRENTE FRÍO NÚM. 23 Y SU MASA DE AIRE FRÍO ASOCIADA GENERARÁN LLUVIAS MUY FUERTES EN EL ORIENTE Y SURESTE DE DEL PAÍS, ADEMÁS DE EVENTO DE “NORTE” FUERTE A MUY FUERTE EN EL GOLFO DE MÉXICO, ISTMO Y GOLFO DE TEHUANTEPEC

Para hoy, el **frente frío Núm. 23** que recorrerá el noreste y oriente del país, así como el litoral del Golfo de México, interaccionará con la **corriente en chorro subtropical** y originarán lluvias puntuales muy fuertes en zonas de Veracruz, Puebla, Oaxaca, Chiapas y Tabasco; y lluvias puntuales fuertes en Hidalgo. Por su parte, la **masa de aire frío** que lo impulsa generará descenso en la temperatura y rachas de viento muy fuertes en entidades del norte y noreste de México, así como rachas fuertes con posibles tolvaneras en el oriente y centro del territorio nacional, además de producir **evento de “Norte”** fuerte a muy fuerte, con rachas de 60 a 80 km/h y oleaje de 2 a 3 metros de altura en el litoral de Tamaulipas y Veracruz, el cual se intensificará y extenderá hacia el Istmo y Golfo de Tehuantepec durante la noche de hoy y madrugada del viernes, con rachas de 70 a 90 km/h. Finalmente, el ingreso de humedad del Mar Caribe, favorecido por un **canal de baja presión** que se ubicará sobre la Península de Yucatán, originará lluvias puntuales fuertes en Campeche, chubascos en Quintana Roo y lluvias aisladas en Yucatán.

Intervalo de chubascos (5-25mm):

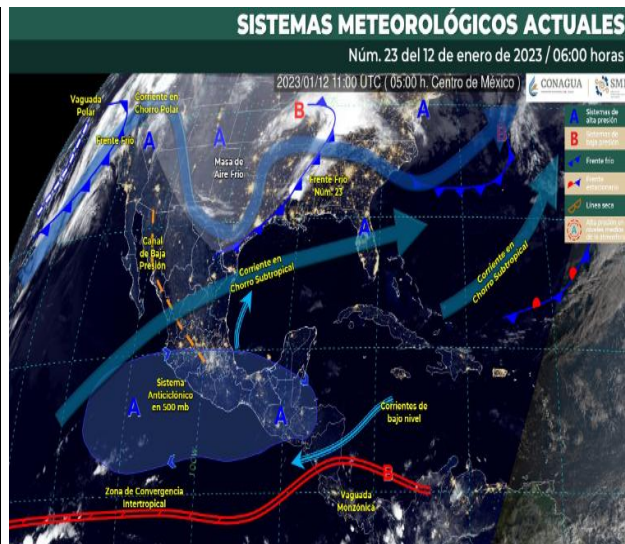
Michoacán, Guanajuato, Estado de México, Guerrero y Yucatán.

Temperaturas Máximas de 30-35 °C:

Baja California Sur, Sinaloa, San Luis Potosí, Nayarit, Colima, **Morelos**, Puebla, Veracruz, Tabasco, Chiapas, Campeche, Yucatán y Quintana Roo.

Pronóstico en región Mesa Central:

Cielo parcialmente nublado con ambiente matutino fresco, siendo frío con bancos de nieblas y posibles heladas al amanecer sobre zonas serranas. Cielo medio nublado por la tarde con probabilidad de lluvias muy fuertes en Puebla; lluvias fuertes en Hidalgo; chubascos en Querétaro y Tlaxcala, y lluvias aisladas en Guanajuato. Ambiente vespertino templado a cálido. Viento de dirección variable de 15 a 30 km/h en la región, con rachas de 40 a 60 km/h en Guanajuato, Querétaro, Hidalgo y Tlaxcala.



<http://ssm.gob.mx>



Servicios de Salud Morelos



@MorelosSalud

Callejón Borda N°3 Col. Centro C.P. 62000
Teléfono (777) 312 62 31 / 314 33 36 ext. 222

**Calle Gómez Azcárate No. 205, Col. Lomas de la Selva
C.P. 62270, Cuernavaca, Morelos. Tel.: 777 102 25 56**

INFORME DE MONITOREO VOLCÁNICO Y SISMOLÓGICO

Fecha: 12/01/2023

Semana N° 2

Coordinación de Vigilancia Epidemiológica

Fuente: Servicio Sismológico Nacional, UNAM. / Centro nacional de Prevención de Desastres (CENAPRED)-SEGOB, SENEAM-SCT y NOAA.


En las últimas 24 horas, mediante los sistemas de **monitoreo del volcán Popocatepetl**, se detectaron **121 exhalaciones acompañadas de vapor de agua, gases volcánicos y ceniza, así como dos explosiones moderadas** hoy a las 07:08 y 08:59 h y tres explosiones menores, dos el día de ayer a las 13:01 y 15:54 h y una adicional a 5:18 h. Además se contabilizaron **151 minutos de tremor**. Durante la mañana y al momento de este reporte **se ha observado una emisión de vapor de agua, gases volcánicos y en ocasiones ceniza con dirección Este**.

NIVEL DE ALERTA	SEMAFORO	AMARILLO-FASE 2	RECOMENDACIONES PARA LA FASE AMARILLO FASE 2
	<p>El volcán presenta incremento en su actividad, con explosiones esporádicas:</p> <ul style="list-style-type: none">● Pluma continúa de vapor de agua y gas.● Caída de ceniza leves a moderadas en poblaciones cercanas.● Lanzamiento de fragmentos incandescentes y posibilidad de flujos piroclásticos de corto alcance asociado a las explosiones.● Crecimiento y destrucción de domos de lava.● Flujos de lodo o escombros de corto alcance.		<ol style="list-style-type: none">1. Continuar con el radio de seguridad de 12 km, por lo que la permanencia en esa área no está permitida.2. Controlar el tránsito entre Santiago Xalitzintla y San Pedro Nexapa, vía Paso de Cortés.3. A las autoridades de Protección Civil, mantener sus procedimientos preventivos, de acuerdo con sus planes operativos.4. A la población se le recomienda eleva la atención a los avisos de las autoridades de su localidad y se exhorta a no acercarse al volcán, y mucho menos al cráter.5. Mantenerse fuera de cañadas ante posibles flujos de lodo, principalmente en temporada de lluvias.

PRONOSTICO DE CAIDA DE CENIZA

En caso de una exhalación de ceniza volcánica, **el pronóstico de trayectoria hacia el este, cambiando al este-sureste, sureste y sur y otras al sur, cambiando al oeste-suroeste** (simulando exhalación cada hora en las próximas 6 horas), a su paso por la zona oeste, centro y este del estado de Puebla; zona centro del estado de Veracruz y **zona noreste, este, centro y sur del estado de Morelos**, para las **primeras 12 horas de pronóstico**, (09:00 a las 21:00 hora local). Posteriormente para las últimas 12 horas de pronóstico (21:00 a las 09:00 hora local del día siguiente), las trayectorias continúan sobre la zona centro, este, sur y suroeste del estado de Puebla; zona centro y sur del estado de Veracruz; zona norte y noreste del estado de Oaxaca; **zona centro, sur y suroeste del estado de Morelos**.



SISMOS	<p>Se registró sismo de magnitud de 4.3 grados Richter, a las 10:01:30 hrs con localización del epicentro a 116 km al norte de Frontera, Tabasco.</p> <p>NO PERCIBIDO EN EL ESTADO DE MORELOS.</p>	
	<p>REPORTE DE DAÑOS A LA POBLACION</p> <p>PROTECCIÓN CIVIL</p> <p>Sin reporte de daños a la población ni a la infraestructura en salud.</p>	



<http://ssm.gob.mx>



Servicios de Salud Morelos



@MorelosSalud

Callejón Borda N°3 Col. Centro C.P. 62000
Teléfono (777) 312 62 31 / 314 33 36 ext. 222

**Calle Gómez Azcárate No. 205, Col. Lomas de la Selva
C.P. 62270, Cuernavaca, Morelos. Tel.: 777 102 25 56**

INFORME DE MONITOREO DE TEMPERATURAS Y CALIDAD DEL AIRE

Fecha: 12/01/2023

Semana N° 2

Coordinación de Vigilancia Epidemiológica

Fuente: Comisión Estatal de Agua (CEAGUA)

**PRONOSTICO DE TEMPERATURAS POR
MUNICIPIO**

Municipio	Min.	Max.	Municipio	Min.	Max.
Amacuzac	11°	32°	Tepalcingo	12°	31°
Cuautla	13°	26°	Ayala	13°	31°
Jiutepec	12°	28°	Huitzilac	04°	21°
Temixco	11°	33°	Tepoztlán	10°	28°
Tlaltizapan	11°	31°	Zacualpan	09°	25°
Axochiapan	13°	34°	Tlaquiltenango	10°	35°
Cuernavaca	11°	28°	Puente de Ixtla	10°	34°
Jojutla	11°	35°			

**TEMPERATURAS MÁXIMAS Y MÍNIMAS,
ULTIMAS 24 HRS**

Mínimas

Huitzilac	04° 21°
Tetela del Volcán	09° 21°
Totolapan	09° 23°
Ocuituco	10° 23°

Máximas

Tlaquiltenango	10° 35°
Jojutla	11° 35°
Axochiapan	13° 34°
Zacatepec	14° 31°

CALIDAD DEL AIRE

ÍNDICE AIRE Y SALUD

NIVEL DE RIESGO ASOCIADO

RECOMENDACIONES

**GRUPOS
SENSIBLES**

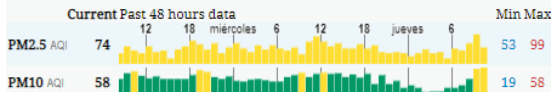
**PARA TODA
LA
POBLACIÓN**

Estación de Monitoreo Cuernavaca Centro, Morelos

74

Moderado

Updated on Thursday 12:00
Temp.: 23°C



Moderado

Las personas sensibles pueden experimentar síntomas respiratorios (asmáticos), posible agravamiento de enfermedad pulmonar y cardiaca en personas con enfermedad cardiopulmonar y adultos mayores.

Considera reducir las actividades físicas vigorosas al aire libre.

Disfruta las actividades al aire libre.



<http://ssm.gob.mx>



Servicios de Salud Morelos



@MorelosSalud

Callejón Borda N°3 Col. Centro C.P. 62000
Teléfono (777) 312 62 31 / 314 33 36 ext. 222

Calle Gómez Azcárate No. 205, Col. Lomas de la Selva
C.P. 62270, Cuernavaca, Morelos. Tel.: 777 102 25 56

INFORME DE MONITOREO EPIDEMIOLÓGICO

Fecha: 12/01/2023

Semana N° 2

Coordinación de Vigilancia Epidemiológica

Fuente: Jurisdicciones Sanitarias del estado de Morelos.

JURISDICCION SANITARIA I:

👉 SIN EVENTOS EXTRAORDINARIOS NOTIFICADOS POR LA JURISDICCION SANITARIA AL MOMENTO DE ESTE REPORTE.

JURISDICCION SANITARIA II:

👉 SIN EVENTOS EXTRAORDINARIOS NOTIFICADOS POR LA JURISDICCION SANITARIA AL MOMENTO DE ESTE REPORTE.

JURISDICCION SANITARIA III:

👉 SIN EVENTOS EXTRAORDINARIOS NOTIFICADOS POR LA JURISDICCION SANITARIA AL MOMENTO DE ESTE REPORTE.



<http://ssm.gob.mx>



Servicios de Salud Morelos



@MorelosSalud

Callejón Borda N°3 Col. Centro C.P. 62000
Teléfono (777) 312 62 31 / 314 33 36 ext. 222

**Calle Gómez Azcárate No. 205, Col. Lomas de la Selva
C.P. 62270, Cuernavaca, Morelos. Tel.: 777 102 25 56**